



# Топографическая съемка с отображением рекламных конструкций и дорожных знаков. Орел-Ливны-Елец-Тамбов – 1 км + 800.


## Условные обозначения



знак "Уступите дорогу"



знак "Движение прямо или направо"



знак "Главная дорога"

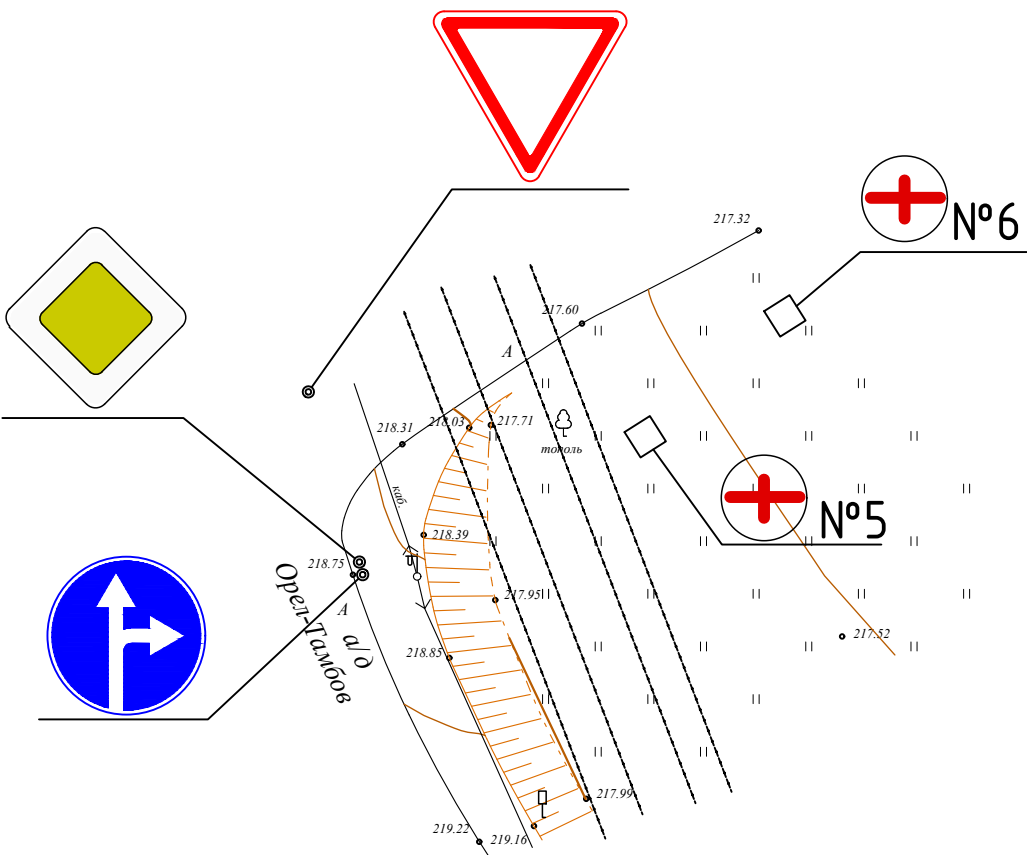


рекламная конструкция 3м x 6м

## Примечание



Щитовая, отдельно стоящая, конструкция,  
размером информационного поля 3х6 м,  
двусторонняя, общей пл. 36.0 кв.м.



Согласовано					
Взам. инв. №					
Подпись и дата					
Инв. № подл.					

						22/03-17 РК			
						Орловский район, Орловская область			
Изм.	Кол. уч.	Лист	№ док.	Подп.	Дата				
ГИП		Овчинников				Схема размещения рекламных конструкций на территории Орловского района Орловской области	Стадия	Лист	Листов
Арх. I кат.		Кобзева					П	18	44
Арх. I кат.		Смирнова							
Арх. III кат.		Гостенкова				Топографическая съемка с отображением рекламных конструкций и дорожных знаков. Орел-Ливны-Елец-Тамбов – 1 км+800. М 1:500.	ООО "НАДИР+"		